

Bilan des inondations 2026








À la suite d'un épisode pluvieux exceptionnel, le département de la Charente a enregistré des cumuls de précipitations record, entraînant une crue généralisée des cours d'eau (fleuves, rivières et affluents) sur la période du 10 février au 3 mars 2026. Les débits observés ont dépassé les seuils d'alerte, provoquant des submersions rapides et étendues sur l'ensemble du territoire départemental.

La situation a généré une crise hydrologique majeure, caractérisée par :

Des inondations massives affectant les infrastructures, les habitations et les axes de communication.
Des zones critiques : les communes en bordure de la Tardoire, de la Vienne et de la Charente ont plus particulièrement été touchées, avec des perturbations majeures sur les réseaux routiers, les services publics et les activités économiques.

Un engagement conséquent de moyens : mobilisation renforcée des unités de secours (sapeurs-pompiers, services de l'État, AASC) pour des missions de sauvetage, d'évacuation, de sécurisation et d'appui aux populations.

Dimensionnement de l'évènement

Moyens		395 opérations de secours	
	4 semaines de crise	RECONNAISSANCES	149
		INONDATIONS, ASSÈCHEMENTS ET ÉPUISEMENTS	91
	27 secteurs de CIS impactés	DÉGAGEMENTS DE VOIES PUBLIQUES	9
		ASSISTANCES AUX ANIMAUX	11
	2 unités extra départementales en renfort	PROTECTION DES BIENS	38
		OPÉRATIONS INTERSERVICES	68
	1 groupe de renfort interne mobilisé sur 5 jours	OBJETS MENAÇANTS DE TOMBER	7
		ACCIDENTS EN MILIEUX AQUATIQUE	8
	3 équipes nautiques au plus fort de la crise	POLLUTION AVÉRÉE DU SOL	1
		EFFONDREMENTS DE CONSTRUCTION	2
	75 sapeurs pompiers mobilisés simultanément au plus fort, hors risque courant	POLLUTIONS AVERÉES DE L'EAU	6
		RECONNAISSANCES DE POLLUTIONS DU SOL ET COURS D'EAU	5
	1 berce embarcation mobilisée		



Retour sur les interventions des sapeurs pompiers en vidéo en scannant ce QR Code :

